




Tegnforklaring

Reguleringsplan PBL 2008 §12-5. Nr. 2 - Samferdselsanlegg og teknisk infrastruktur

 Veg


Linjesymbol

-  Plangrense
-  Formålgrense
-  Bru

Kartopplysninger

Kilde for basiskart: e-torg, Norkart
 Dato for basiskart: 24.03.2022
 Koordinatsystem: ETRS89.UTM-32N
 Høydegrunnlag: NN2000

Ekvidistanse: 1m
 Kartmålestokk: 1:500



Hustadvika
kommune

Detaljregulering Detaljregulering for Molde og Hustadvika Rideklubb Med tilhørende reguleringsbestemmelser

Arealplan-ID:
1579_2021018

Forslagsstiller:
Hustadvika og Molde rideklubb

SAKSBEHANDLING ETTER PLAN- OG BYGNINGSLOVEN

		SAKS-NR	DATO	SIGN
Dato	XXX	Revisjon	XXX	
Dato	XXX	Revisjon	XXX	
Dato	XXX	Revisjon	XXX	
Kommunestyret sitt vedtak		86/23	09.11.23	
Ny 2. gang behandling				
Offentlig ettersyn fra til				
2. gangs behandling		71/23	19.10.23	
Offentlig ettersyn fra 28.04.23 til 16.06.23				
1. gangs behandling		34/23	20.04.23	
Kunngjøring av oppstart av planarbeid			29.10.21	
Oppstartsmøte med Hustadvika kommune			27.09.21	
PLANEN ER UTARBEIDET AV:		TEGNNR.	DATO	SIGN.
			28.07.23	

Det bekreftes at planen er i samsvar med kommunestyrets vedtak av

BekreftDato _____ PLANSJEFNAVN _____
 Dato _____ Plansjef _____