

TEGNFORKLARING

- Reguleringsplan-Bebyggelse og anlegg (PBL2008 §12-5 NR.1)**
- Boligbebyggelse - konsentrert småhusbebyggelse
 - Lekeplass
- Reguleringsplan-Samferdselsanlegg og teknisk infrastruktur (PBL2008 §12-5 NR.2)**
- Veg
 - Annen veggrunn - tekniske anlegg
- Reguleringsplan-Grønnstruktur (PBL2008 §12-5 NR.3)**
- Friområde
- Reguleringsplan-Hensynsoner (PBL2008 §12-6)**
- Sikringsone - Frisikt
 - Støysone - Gul sone iht. T-1442
- Reguleringsplan-Juridiske linjer og punkt PBL2008**
- Sikringsonegrense
 - Støysonegrense
- Reguleringsplan-Felles for PBL 1985 og 2008**
- Planens begrensning
 - Formålsgrense
 - Eiendomsgrense som skal oppheves
 - Byggegrense
 - Bebyggelse som forutsettes fjernet
 - Frisiktslinje
 - Avkjørsel



Detaljregulering

Plannummer

ØYGARDSVEGEN / NØRSTEBØEN

201915

Kartopplysninger

| | | | |
|---------------------|----------------------|---|----------|
| Konsulent | Angvik Prosjektering | Lovgrunnlag | PBL 2008 |
| Kilde for basiskart | Kartverket | Målestokk | 1:750 |
| Dato for basiskart | |  | |
| Koordinatsystem | UTM sone32/Euref89 |  | |
| Høydegrunnlag | NN2000 | | |

Behandling etter plan- og bygningsloven

| Saksnummer | Dato (fra-til) | Saksbehandler |
|------------|----------------|---------------|
| | 22.10.2019 | AB |
| | 02.01.2020 | AB |
| 72/20 | 27.10.2020 | AB |
| | 05.11.2020 | AB |
| PS-42/21 | 04.05.2021 | AB |
| | | |
| PS-51/21 | 11.05.2021 | AB |

Kommunestyre

PS-38/21

20.05.2021

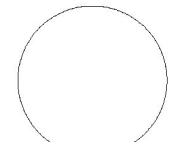
AB

1. revisjon av plankart
2. revisjon av plankart



MOLDE KOMMUNE
Rådhusplassen 1, 6413 Molde

Underskrift ordfører



Stempel